



АДМИНИСТРАЦИЯ
ДОБРЯНСКОГО ГОРОДСКОГО ОКРУГА

ПОСТАНОВЛЕНИЕ

20.01.2023

№ 149

г.Добрянка

Об утверждении проекта
внесения изменений
в документацию
по планировке территории
«Проект межевания
территории населенного
пункта населенного пункта
деревня Залесная
Краснослудского сельского
поселения Добрянского
муниципального района
Пермского края,
утвержденную
постановлением
администрации Добрянского
муниципального района
Пермского края
от 14 февраля 2018 г. № 146

В соответствии со статьями 43, 45 Градостроительного кодекса Российской Федерации, Федеральным законом Российской Федерации от 06 октября 2003 г. № 131-ФЗ «Об общих принципах организации местного самоуправления в Российской Федерации», Уставом Добрянского городского округа, заключением по результатам общественных обсуждений от 18 января 2023 г. по проекту внесения изменений в документацию по планировке территории населенного пункта деревня Залесная Краснослудского сельского поселения Добрянского муниципального района Пермского края, утвержденную постановлением администрации Добрянского муниципального района Пермского края от 14 февраля 2018 г. № 146, администрация округа ПОСТАНОВЛЯЕТ:

1. Утвердить прилагаемый проект внесения изменений в документацию по планировке территории «Проект межевания территории населенного пункта деревня Залесная Краснослудского сельского поселения Добрянского муниципального района Пермского края, утвержденную

постановлением администрации Добрянского муниципального района Пермского края от 14 февраля 2018 г. № 146 (в редакции постановления администрации Добрянского муниципального района Пермского края от 21 ноября 2018 г. № 1014, постановления администрации Добрянского городского округа от 26 апреля 2021 г. № 775).

2. Управлению градостроительства и архитектуры администрации Добрянского городского округа в установленном законом порядке обеспечить направление настоящего постановления и документации по планировке территории, указанной в пункте 1 настоящего постановления, в орган регистрации прав для внесения сведений в Единый государственный реестр недвижимости.

3. Опубликовать настоящее постановление в печатном средстве массовой информации «Официальный бюллетень органов местного самоуправления муниципального образования Добрянский городской округ», разместить на официальном сайте правовой информации Добрянского городского округа в информационно-телекоммуникационной сети Интернет с доменным именем dobr-pravo.ru, а также www.dobryaion.ru.

4. Настоящее постановление вступает в силу после его официального опубликования.

5. Контроль за исполнением постановления возложить на первого заместителя главы администрации Добрянского городского округа.

Глава городского округа -
глава администрации Добрянского
городского округа



К.В. Лызов



**ВНЕСЕНИЕ ИЗМЕНЕНИЙ В
ПРОЕКТ ПЛАНИРОВКИ ТЕРРИТОРИИ
И ПРОЕКТ МЕЖЕВАНИЯ ТЕРРИТОРИИ Д. ЗАЛЕСНАЯ
КРАСНОСЛУДСКОГО СЕЛЬСКОГО ПОСЕЛЕНИЯ ДОБРЯНСКОГО
МУНИЦИПАЛЬНОГО РАЙОНА ПЕРМСКОГО КРАЯ**

Раздел 1
Проект планировки территории
Графическая часть

Директор ООО «ТерраПроект»

Белый А. А.

Кунгур, 2022

Внесение изменений в Проект планировки территории и Проект межевания территории д. Залесная Краснослудского сельского поселения Добрянского муниципального района Пермского края

1	2	3	4	5	6	7
						кадастровым номером: 59:18:0400101:9 и не разграниченных земель
143	:ЗУ143	Пермский край, Добрянский Г/О, д. Залесная	-	1525	Для индивидуального жилищного строительства	Образован за счет не разграниченных земель
144	:ЗУ144	Пермский край, Добрянский Г/О, д. Залесная	-	1622	Для индивидуального жилищного строительства	Образован за счет не разграниченных земель
145	:ЗУ145	Пермский край, Добрянский Г/О, д. Залесная	-	1570	Для ведения личного подсобного хозяйства	Образован путем перераспределения земельного участка с кадастровым номером: 59:18:0400101:108 и не разграниченных земель
146	:ЗУ146	Пермский край, Добрянский Г/О, д. Залесная	-	1277	Для индивидуального жилищного строительства	Образован путем перераспределения земельного участка с кадастровым номером: 59:18:0400101:1175 и не разграниченных земель
147	:ЗУ147	Пермский край, Добрянский Г/О, д. Залесная	-	2557	Для ведения личного подсобного хозяйства	Образован путем перераспределения земельного участка с кадастровым номером: 59:18:0400101:431 и не

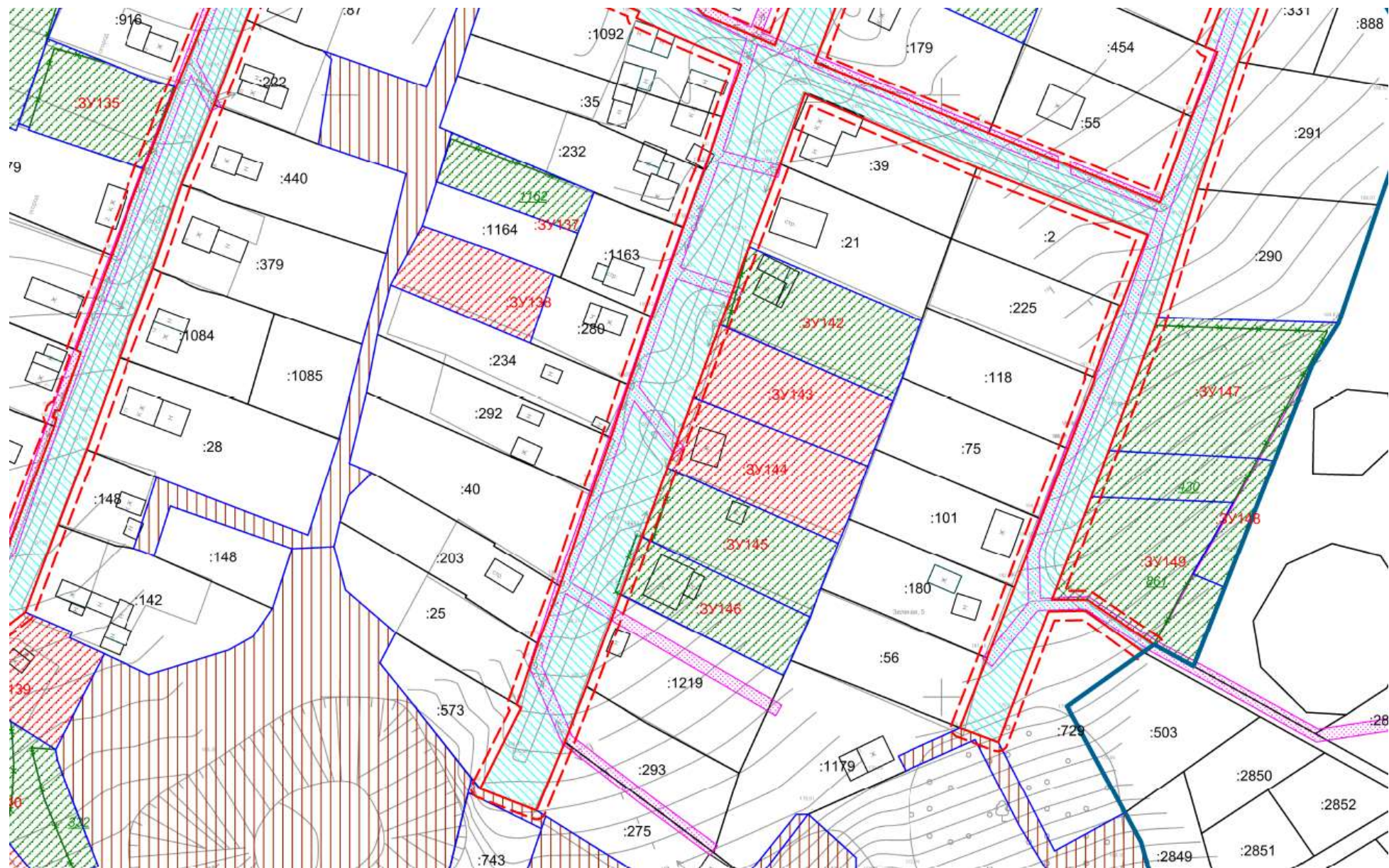
н1676	537515.49	2241280.20
н1677	537529.14	2241264.58
н1669	537553.53	2241288.40

Обозначение земельного участка <u>3У142</u>		
Площадь, кв.м. 1749		
Обозначение характерных точек границ	Координаты, м	
	X	Y
1	2	3
н1678	537723.78	2241526.24
н1679	537749.84	2241535.83
н1680	537725.06	2241593.25
н1681	537706.20	2241586.60
н1682	537698.67	2241583.56
н1678	537723.78	2241526.24

Обозначение земельного участка <u>3У143</u>		
Площадь, кв.м. 1525		
Обозначение характерных точек границ	Координаты, м	
	X	Y
1	2	3
н1683	537699.66	2241517.32
н1678	537723.78	2241526.24
н1682	537698.67	2241583.56
н1684	537682.82	2241577.49
н1685	537677.00	2241575.27
н1683	537699.66	2241517.32

Внесение изменений в Проект планировки территории и Проект межевания территории д. Залесная Краснослудского сельского поселения Добрянского муниципального района Пермского края

Обозначение земельного участка <u>3У144</u>		
Площадь, кв.м. 1622		
Обозначение характерных точек границ	Координаты, м	
	X	Y
1	2	3
н1683	537699.66	2241517.32
н1685	537677.00	2241575.27
н1686	537659.55	2241568.80
н1687	537651.39	2241565.48



Условные обозначения:

Границы



— граница проектирования



— устанавливаемые красные линии



— линии регулирования застройки



— граница кадастрового квартала



— граница земельного участка, образуемого за счет не разграниченных земель



— граница земельного участка, образуемого путем перераспределения



— граница земельного участка общего пользования, образуемого за счет не разграниченных земель



— граница земельного участка общего пользования, образуемого путем перераспределения




— граница ликвидируемого земельного участка

— граница земельного участка, сведения
о котором занесены в ЕГРН


Земельные участки



— обозначение условного номера образуемого земельного участка




— кадастровый номер земельного участка



— обозначение номера ликвидируемого земельного участка

59:18:0400101 — обозначение номера кадастрового квартала


Объекты капитального строительства



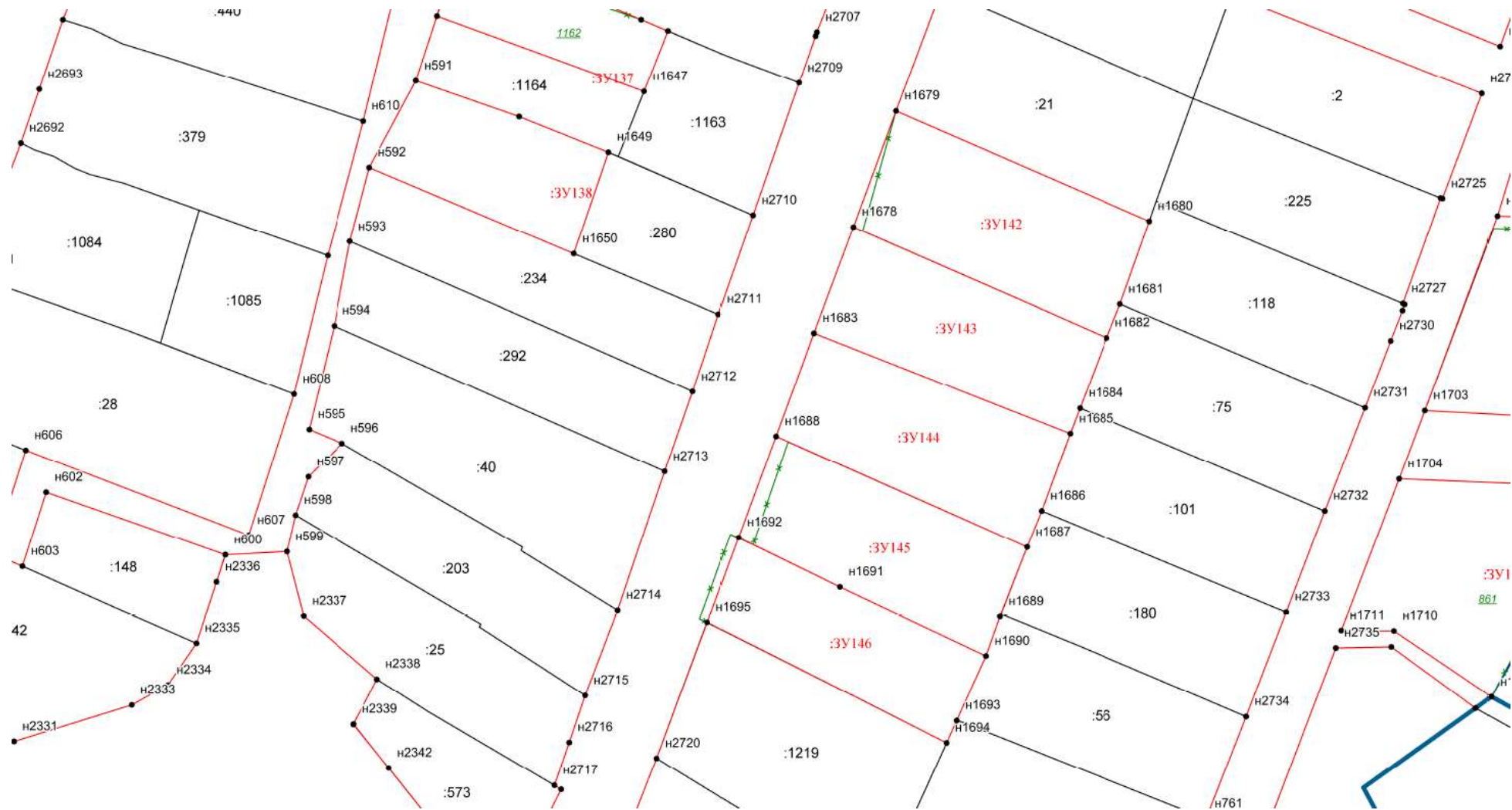
— существующие здания, строения, сооружения

Сооружения и коммуникации инженерной инфраструктуры

Электросетевое хозяйство



— линии электропередачи (съемка)



Условные обозначения:

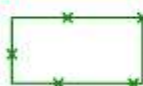
Границы



— граница проектирования



— граница образуемого земельного участка




— граница ликвидируемого земельного участка



— граница кадастрового квартала

Земельные участки



— кадастровый номер земельного участка

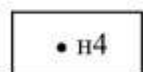


— условный номер образуемого земельного участка



— номер ликвидируемого
земельного участка

59:18:0400101 — номер кадастрового квартала



— номер точки образуемого земельного участка